

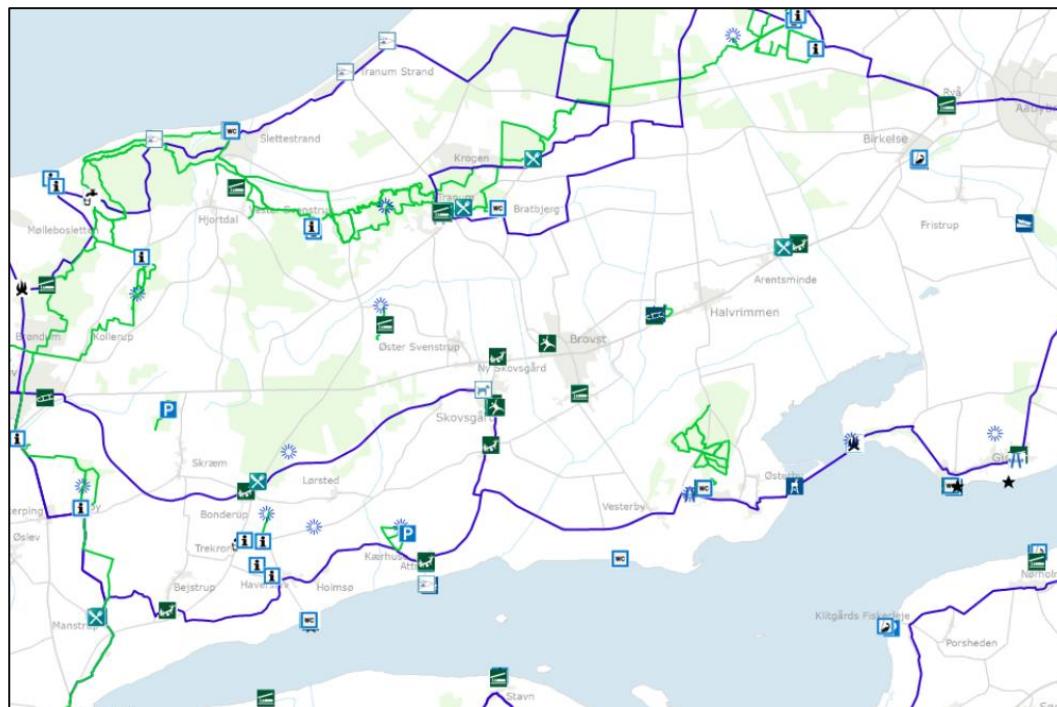
Registrering af friluftsdato i FKG (Fælleskommunale Geodatasamarbejde)

Lavet på baggrund af:

FKG datamodellen – version 2.6.0.2

Sidste revisionsdato: 14. juni 2016

Tilføjet kort kolonnenavne og ændret på friluftsdato 21. september 2017 og tilretning 20190520, 20190708 efter høring og møder i Datamodelgruppen



Intro

Kolonnerne med O (obligatorisk) skal være udfyldt, S (system) - vil være udfyldt automatisk når man har uploadet data til en fælles database. Alle andre kolonner er frivillige - F (frivillige).

Felter markeret med blå er temaspecifikke opslagstabeller, der indeholder oversættelser af koder i andre felter.

Felter markeret med grøn er basis opslagstabeller, der indeholder oversættelser af koder i andre felter.

Disse felter skal have en værdi tildelt fra en tilhørende kodeliste.

OBS! Der må ikke være talværdien 0, hvis værdien er ikke med i en kodeliste. Være opmærksom på at MapInfo skriver 0, hvis man har en tom kolonne af numerisk type, derfor skal kolonnen udfyldes med en værdi fra kodelisten (f.eks. 9 -"Ukendt").

I kodelister d_5800_facilitet og d_5802_rutetype er der en kolonne med UIN (udinaturen.dk). Den viser hvilke objekttyper bliver vist på den ny udinaturen.dk. Disse oplysninger er kun vejledende, der kan forekomme nogle ændringer.

Vejledning hvordan man uploader data til OpenFKG databasen kan findes her <https://github.com/mapcentia/FKGuploader/wiki/Brug-af-uploaderen>.

Facilitet_punkt (5800)

Feltnavn	Formål	Datatype	Værdiområde	Obligatorisk / Frit	Eksempel
facil_ty_k	Kode for typen af facilitet	Heltal	1011-9991	O	2012
facili_ty	Typen af facilitet	Tekststreng	0-30 tegn	S	Fugletårn
navn	Navn på faciliteten	Tekststreng	0-50 tegn	F	Hadbjerg Hallen
beskrivels	Kort tekst som beskriver faciliteten.	Tekststreng	0-254 tegn	F	Pladsen ligger i et kuperet terræn. Her er et mærket stisystem, som bringer dig rundt i området.
lang_beskr	Lang tekst som beskriver faciliteten	Tekststreng	0-1000 tegn	F	Pladsen ligger i et kuperet terræn, ikke langt fra den fredede herregård Baggesvogn. Her er et mærket stisystem, som bringer dig rundt i området. Der er opstillet en oversigtstavle ved stien. Shelterne kan låses med medbragt hængelås.
uk_k_beskr	Engelsk, kort tekst som beskriver faciliteten	Tekststreng	0-254 tegn	F	The site is located in a hilly terrain. Here is a marked path system that brings you around the area.
uk_l_beskr	Engelsk, lang tekst som beskriver faciliteten	Tekststreng	0-1000 tegn	F	The site is located in a hilly terrain. Here is a marked path system ...
d_k_beskr	Tysk, kort tekst som beskriver faciliteten	Tekststreng	0-254 tegn	F	Der Standort liegt in einem hügeligen Gelände. Hier ist ein markiertes Wegesystem, das Sie durch die Gegend führt.
d_l_beskr	Tysk, lang tekst som beskriver faciliteten	Tekststreng	0-1000 tegn	F	Der Standort liegt in einem hügeligen Gelände. Hier ist ein ...
ansvar_org	Navn på vedligeholdsansvarlig organisationen.	Tekststreng	0-254 tegn	F	Danmarks Naturfredningsforening
kontak_ved	Telefon og/eller mailadresse, evt. kontakt-forening. Ikke personfølsomme oplysninger!	Tekststreng	0-254 tegn	F	drift@hjoerring.dk, 98989898
handicap_k	Kode for handicapegnethed	Heltal	1-9	F	1
handicap	Handicapegnetheden af faciliteten	Tekststreng	0-40 tegn	S	Handicapegnet
saeson_k	Kode for facilitetens åbningsperiode	Heltal	1-9	F	1

saeson	Defineres hvornår faciliteten er åbenåben	Tekststreng	0-50 tegn	S	Helårsåbent
saeson_st	Sæsonstartdato (MM-DD)	ISO date	01-01 - 12-31	F	04-01
saeson_sl	Sæsonslutdato (MM-DD)	ISO date	01-01 - 12-31	F	10-31
doegnaab_k	Kode for om faciliteten er døgnåben	Heltal	1-3	F	d_basis_ja_nej
doegnaab	Viser om faciliteten er døgnåben	Tekststreng	0-7 tegn	S	Ja
vandhane_k	Kode for om faciliteten har vandhane	Heltal	1-3	F	d_basis_ja_nej
vandhane	Viser om faciliteten har vandhane	Tekststreng	0-7 tegn	S	Ja
bemand_k	Kode for om faciliteten normalt er bemanded	Heltal	1-3	F	d_basis_ja_nej
bemand	Viser om faciliteten normalt er bemanded	Tekststreng	0-7 tegn	S	Ja
betaling_k	Kode for om faciliteten opkræver betaling ved brug	Heltal	1-3	F	d_basis_ja_nej
betaling	Viser om faciliteten opkræver betaling ved brug	Tekststreng	0-7 tegn	S	Nej
book_k	Kode for om faciliteten mulig at booke.	Heltal	0-3	F	d_basis_ja_nej
book	Viser om faciliteten mulig at booke.	Tekststreng	0-7 tegn	S	Ja
antal_pl	Antal pladser f.eks. overnatningspladser i en shelter.	Heltal	0-9999	F	12
fotolink1	Link til hjemmeside, hvor foto nr 1 kan ses	Tekststreng	0-1024 tegn	F	https://oplevel.favrskov.dk/naturperler/alling-aadal
fotolink2	Link til hjemmeside, hvor foto nr 2 kan ses	Tekststreng	0-1024 tegn	F	https://oplevel.favrskov.dk/naturperler/alling-aadal
filmlink	Link til hjemmeside, hvor film fra faciliteten kan ses	Tekststreng	0-1024 tegn	F	https://youtu.be/F1dijaULoBo
adr_id	Entydig databasenøgle fra det officille adresseregister	UUID (128 bit)	16 bytes	F	E6AB20EA-67E4-4C11-A051-B50A084788A3
ansva_v_k	Kodetal for overordnet ansvar for rutens vedligehold	Heltal	1-9	F	1

ansva_v	Hvem står for ansvaret for vedligehold	Tekststreng	0-30 tegn	F	Privat/forening
link	URL-link	Tekststreng	0-1024 tegn	F	https://drift.kortinfo.net/Map.aspx?page=Friluftsliv&Site=Hjoerring
temakode	Kode for temanavn (det vil være 5800 for punkter og 5801 for flader)	Heltal	5000-7999	O	5800
temanavn	Temanavn	Tekststreng	0-128 tegn	S	t_5802_fac_li_t
cvr_kode	CVR-kode på ansvarlig myndighed	Heltal	10000000-99999999	O	29189641
cvr_navn	CVR-navn på ansvarlig myndighed	Tekststreng	0-128 tegn	S	Hjørring kommune
kommu_kode	3-cifret kommunenr.	Heltal	100-999	S	860
bruger_id	Kommunens navn.	Tekststreng	0-128 tegn	O	Hjørring kommune
oprindkode	Kode for oprindelse for objekt	Heltal	0-11	O	1
oprindelse	Oprindelse for objekt	Tekststreng	0-35	S	Ortofoto
statuskode	Kode for gældende status	Heltal	0-4	O	3
status	Gældende status	Tekststreng	0-30	S	Gældende / Vedtaget
off_kode	Kode for Tilgængelighed	Heltal	1-3 (default = 1)	O	1
offentlig	Tilgængelighed	Tekststreng	0-60	S	Synlig for alle
noegle	Fremmed nøgle til objektet i en anden databasetabel.	Tekststreng	0-128 tegn	F	12853468A
note	Bemærkning	Tekststreng	0-254 tegn	F	Smukfest plads nr. 2

Facilitet_flade (5801) - har den samme tabel struktur som Facilitet_punkt (5800).

Temaspecifikke kodelister til punkter og flader

5800 Facilitet (d_5800_facilitet)

Det første ciffer henviser til **emnegruppen**, derefter kommer **elementet** og det sidste ciffer er **geometrien**

De overordnede **emnegrupper** er:

- 1: Praktiske objekter
- 2: Naturobjekter/Naturfaciliteter
- 3: Overnatning
- 4: Aktiv sport
- 5: Kultur
- 6: Sejlads

De mulige **geometrier** for faciliteten:

- 1: Punkt eller flade
- 2: Kun punkt
- 3: Kun flade

facilitet_type_kode	facilitet_type	aktiv	UIN	Begrebsdefinition
1012	Toilet	1	x	WC i bygning/muldtoilet, der er åbent for offentligheden.
1022	Bålplads	1	x	Afgrænset plads til bål eller grill til offentlig brug. Ikke alle bålsteder har grill-muligheden.
1031	Legeplads	1	x	En legeplads er et afgrænset sted udendørs, som er tilrettelagt for at børn kan lege der.
1041	Naturlegeplads	1	x	Legeplads ude i naturen typisk bygget med naturens egne materialer. Træstammer og sten m.v.
1211	Vandlegeplads	1	x	Legeplads med særlige redskaber og faciliteter til leg med vand.
1051	Badestrand/-sted	1	x	Område, der anvendes til badning. Særligt udpegede, servicerede ikke nødvendigvis certificerede. Fælles navn for hav- og søbade.

1061	Blå Flag strand	1	x	Badeområde eller havne, der er tildelt Blå Flag.
1072	Blå Flag facilitet	1		Faciliteter til Blå Flag badestrande, f.eks. infostandere, redningsposter mm.
1261	Badevandsflag	1	x	Badeområde der er tildelt badevandsflag, der ikke er Blå Flag.
1272	Badevandsflag facilitet	1		Faciliteter til strande med badevandsflag, der ikke er Blå Flag, f.eks. førstehjælpskasser, skilte på vandkvalitetsmålinger, nødtelefon.
1082	Spejderhytte	1		Bygning, hvor en eller flere spejdergrupper holder til.
1091	Friluftsbad/Svømmebad	1		Område med et eller flere badebassiner, der kan være overdækket eller under åben himmel. Dækker også havnebad.
1102	Slæbested	1	x	Anlæg til ophaling eller isætning af mindre både, evt. med spil.
1122	Cykelpumpestation/-servicepost	1		Sted hvor der er opstillet cykelpumpe og evt. andre faciliteter til service af cykler.
1132	Tørvejrsum/Madpakkehus	1	x	Halvåbent, overdækket sted, hvor du kan raste og spise medbragt mad.
1142	Virtuelt oplevelsespunkt	1		Virtuelle oplevelsespunkter/Hotspots, som kan tilgås fx via apps eller lignende.
1152	Info-tavle	1		Opstillet skilt, planche eller tavle med information om et område og dets muligheder.
1162	Cykelparkering	1		Opstillet cykelstativ eller anden fast opstilling, der gør det muligt at parkere sin cykel.
1172	Ladestation	1		Ladestation til el-cykler.
1191	Hundeskov/Hundepark/fritløbsareal	1	x	Særligt udpeget og eventuelt indhegnet område for hundeluftning, hvor hunde må løbe frit, under forudsætning af "fuld kontrol af hunden". Kommunale og private områder.
1201	Borde-bænke/Picnic	1		Plads med borde, siddepladser, evt. hængekøjer og andre ting til roligt ophold.
1222	Vandpost	1	x	Offentligt tilgængeligt drikkevand. Kan være lukket om vinteren.
1232	Trækfærge	1		En trækfærge er en pram som er forbundet med en wire. Trækfærgen forbinder bredderne på en å eller et vandløb så man kan med egen trækraft komme over på den anden side.
1242	Livreddertårn	1		Bemandet redningspost (rød- og hvidstribet tårn) af specielluddannede kystlivreddere og udstyret med blandt andet hjertestartere, rescue boards og førstehjælpsudstyr.
1252	Livredderpost	1		Ubemandet redningspost der typisk indeholder: Vejledning, 1 redningskrans, 1 sejldugstaske med 220 m nylon line, 2 redningsveste, 2 gjordbælter med karbinhage og evt. isstige og issyle.
1281	Hesteophold	1		Mindre indhegning m.v. til heste, som kan benyttes i forbindelse med midlertidigt ophold. Evt. en del af et høhotel.
1291	Parkeringsplads	1	x	P-plads i tilknytning til rekreative områder/faciliteter og som ikke er registreret andre steder (vejregister). Man kan angive om parkeringspladsen er egnet til f.eks. hestetrailer i beskrivelsesfeltet.

1112	Motionsmødested	1	x	Herunder trailhead og lignende. Mødested hvorfra flere rekreative ruter udgår, som kan være udgangspunkt for fælles motion og aktivitet. Ved et Trailhead findes infotavler eller anden form for information, p-plads og evt. andre simple faciliteter i umiddelbar nærhed.
1302	Formidlingscenter	1	x	Overdækket sted eller bygning, som er udgangs- og knudepunkt for formidling af natur og aktiviteter samt oplevelser og ophold i det omkringliggende landskab. Kan indeholde større eller mindre udstilling, relevante services og faciliteter eller skiltning/vejledning dertil. Fx trailcenter, gateway, port, besøgscenter. Kan helt eller delvist være med entre og betjening.
1182	Turistinformation	1	x	Kontor/lokaler, der har til formål at informere turister om lokalområdet.
2062	Naturcenter	1	x	Bygningsfacilitet som er udgangspunkt for offentlig naturformidling og aktiviteter i et naturområde. Oftest med ansat personale.
2092	Udstilling	1	x	Offentlig tilgængelig formidling eller introduktion til et områdes natur- eller kulturforhold. Ofte placeret i mindre bygning eller vejrly.
2072	Naturbase	1	x	Plads i naturområde med mulighed for ophold, lån af grej, bålplads mm.
2082	Naturskole	1	x	Bygningsfacilitet med primært formål at facilitere naturaktiviteter og undervisning for skoler og institutioner og lign.
2012	Fugletårn/Udsigtstårn	1	x	Platform, tårn eller skjul som giver mulighed for udsigt over et område eller særlige seværdigheder, fx udsyn til områdets fugle, dyreliv, landskab mv.
2022	Udsigtspunkt	1	x	Punkt med en god udsigt. Ofte på toppen af en høj eller skrænt. Kan også være fra en bygning.
2031	Fiskesø	1		Put&take sø. Sted hvor man kan købe dagskort til at fiske efter udsatte fisk.
2041	Rekreativt naturområde	1		Naturområde hvor borgere kan opholde sig og rekreere. Fordybelsessted.
2051	Park	1		Grønt byområde anlagt med en blanding af buske, træer, blomster og græs.
2102	Naturrum	1		Bygning og støttepunkt for naturformidling efter Friluftsrådets koncept og definition.
2111	Naturpark	1	x	Naturpark af regional betydning, jf. mærkningsordning ved Friluftsrådet.
2121	Nationalpark	1	x	Nationalpark anerkendt af staten.
2183	Geopark	1	x	Et særligt udpeget naturområde, hvor den geologiske historie kan studeres og opleves. Geoparker har til formål at beskytte, formidle og understøtte den geologiske arv.
2223	Naturkanon	1	x	Statens udpegede steder. Naturkanon steder/områder. Indmeldes kun af staten/MST.

2132	Kælkebakke	1	x	Område med mulighed for at kælke, når der er snedækket.
2141	Terapihave	1		Specielt indrettede haveanlæg med terapeutisk og stressforebyggende formål.
2151	Spiselig vegetation	1		Areal med offentligt tilgængelige spiselige planter, frugt, nødder, grønsager mm.
2161	Oplevelsespunkt	1		Plads i naturområde eller friluftsanlæg med mulighed for ophold, naturoplevelser, evt. lån af grej, bålplads, information mm. Herunder oplevelsespunkt i havne f.eks. kaldet Oplevelseshavn.
2171	Frit fiskeri	1	x	Område ved sø eller å, hvor der er en udvidet ret ud over den almindelig ret til at fiske ved danske kyster med gyldigt dansk fisketegn.
2191	Seværdighed - Fauna	1		Seværdighed indenfor dyreriget
2201	Seværdighed - Flora	1		Seværdighed indenfor planteriget
2211	Seværdighed - Geologi	1		Geologisk seværdighed
3012	Shelter	1	x	Primitiv overdækket overnatningsmulighed. En shelter kan være alt fra nogle stolper og en presenning, over klassiske og mere moderne sheltere. Åbne i én side - eller hvad der svarer hertil - eller i flere sider.
3022	Kano/kajak overnatningsplads	1		Rasteplads til kano-/kajakfarer med mulighed for overnatning.
3031	Teltplads	1	x	Sted til at slå telt op for overnatning.
3041	Campingplads	1		Overnatningssted til campingvogne og telte.
3051	Hytter og Lejrskoler	1		Udlejningshytter med plads til mange. Typiske med sovesale og storkøkken.
3061	Feriecenter	1		En samling ferielejligheder, der danner rammen om familiens ophold på feriecenteret, samt en række fælles faciliteter, hvor der tilbydes en bred vifte af aktiviteter.
3071	Fri teltning	1	x	Større område, hvor der frit må slås telt op og overnattes en enkelt nat, uden at der skal søges tilladelse i forvejen. Der må højst slå to telte og teltene må maks være trepersoners telte.
3081	Hængekøjelund	1		Område indrettet enten med træer eller pæle, som er placeret med en afstand, som passer til at opsætte hængekøjer imellem. De anvendes ofte til overnatning af store grupper, som ønsker at sove i hængekøje.
3091	Bålhytte	1	x	Overdækket bålsted. Ofte med delvis sidebeklædning og hul i taget, så røgen kan slippe ud.
4011	Idrætshal	1		Kaldes også for sportshal. Stor hal hvor i der kan dyrkes en eller flere former for fysisk sport.
4021	Svømmehal	1		Opvarmet svømmebassin inde i en bygning.
4031	Idrætsanlæg	1		Bane hvor på der kan dyrkes en eller flere former for fysisk sport, f.eks. atletik, fodbold, baseball mm.
4041	Cykelbane	1		Område til fx MTB og BMX.

4051	Agilitybane	1		Agilitybane er en hundesportsbane, hvor hundene skal tage en række forhindringer korrekt og i den rette rækkefølge.
4061	Modelflyveplads	1		"Lufthavn" for modelflyvere.
4071	Skøjtebane	1		Bane til skøjteløb om vinteren på søer eller kunstige isbaner i byer både indendørs og udendørs.
4081	Minigolfbane	1		Anlæg til at spille minigolf på, hvor banelængden normalt er under 10 m.
4091	Golfbane	1		En golfbane er et idrætsanlæg, hvorpå man spiller golf. Den består af et antal huller, oftest 18, men for mindre baners vedkommende 9, mens store baner kan have 27 eller 36 huller.
4101	Discgolfanlæg	1		Område med udpegede fairways og opstillede "kurve" til spillet frisbee-golf/discgolf.
4111	Boldbane	1		Baner indrettet til boldspil.
4121	Skydebaneanlæg	1		En eller flere baner til skydning, fx kort- og langdistanceskydning.
4132	Pentanquebane	1		En eller flere baner til petanque.
4142	Skateranlæg	1		Anlæg, plads eller bane som rummer anlagte udfordringer til skatere, BMXcykler m.fl.
4152	Parkouranlæg	1		Plads/område med særlige faciliteter til at udøve parkour i.
4161	Rideanlæg	1		Placering for ridecenter eller -klub.
4172	Beachvolleybane	1		Udendørs areal afsat til spillet beachvolley.
4182	Dykkerspot	1		Område med seværdigheder og oplevelsesmuligheder under vand, fx vrug, rev, dyreliv mv.
4191	Kitesurf område	1	x	Område anvist til kitesurfing.
4201	Windsurfområde	1	x	Område anvist til windsurfing.
4211	Kitebuggyområde	1	x	Område anvist til kørsel med kitebuggy.
4222	Udendørs Fitness/Motionsplads	1	x	Baner, områder og redskaber under åben himmel, evt. i naturen som er designet til at dyrke motion og fitness, fx naturfitness, sundhedsplads, motionsplads, pulspark mv.
4231	Flugtskydningsbane	1		Lerdueskydningsbane.
4241	Motorsportsbane	1		Bane, hvor der udøves motorsport.
4251	Ketchersportsanlæg	1		Udendørs og/eller indendørs anlæg eller bane til ketchersport, herunder tennis og squash.
4262	Rulleskøjtebane	1		Udendørs eller indendørs anlæg indrettet til rulleskøjteløb.
4272	Klatreanlæg	1		Område med opsatte klatreudfordringer eller forhindringsbane f.eks. i træer, klatrevægge, wireforløb mm.
4281	Cricketbane	1		Bane til spillet Cricket
4291	Krolfbane	1		Bane til spillet Krolf
4301	UV-jagtspot	1		Område der er velegnet til undervands-jagt.
4311	Snorkelsti/-område	1		Rute/område under vandet til snorkling, markeret f.eks. med et tov langs bunden eller med bøjler. Der kan i forbindelse med ruten formidles om de ting der kan opleves, fx via billeder, tekst eller effekter.

4322	Orienteringsrute startpunkt	1	x	"Find vej i"/orienteringsrute med afmærkede poster, hvor det handler om at finde vej til de opsatte poster ved hjælp af et kort. Viser blot startpunktet/-pælen.
4332	Orienteringsrute slutpunkt	1		"Find vej i"/orienteringsrute med afmærkede poster, hvor det handler om at finde vej til de opsatte poster ved hjælp af et kort. Viser blot slutpunktet/-pælen.
4342	Bindebom	1		Sted hvor man kan tøjre en hest
4351	Skibakke	1		Område med mulighed for at stå på ski i forbindelse med snevej.
4361	Fodboldgolf	1		Anlæg/bane til fodboldgolf.
4371	Bueskydning	1		Bane til bueskydning.
4381	Strandhåndboldbane	1		Bane hvor man kan spille strandhåndbold
5011	Forsamlingshus	1		Et forsamlingshus er byens kulturhus og mødested.
5021	Museum	1		Museum er en permanent institution med udstilling og formidling af f.eks. kunst, kulturhistorie eller naturhistorie.
5031	Teater	1		Sted, hvor der opføres teater eller andre kulturelle opførelser. Herunder også amfiteater.
5041	Forlystelsesanlæg	1		En park med flere faste forlystelser, typisk for hele familien.
5051	Biograf	1		En biograf er et sted, sædvanligvis en bygning, hvor man fremviser film.
5061	Foreningshus	1		Hus der kan huse en række forskellige foreningers aktiviteter og administration.
5072	Formidling af fortidsminder	1		Særligt udvalgte fortidsminder til fokus.
5082	Historiske steder	1		Lokalitet eller område, hvor særlige historiske begivenheder har fundet sted.
5092	Lokal- eller sogne-arkiv	1		Lokalt arkiv til opbevaring af indsamlet viden om kultur og historie i nærmiljøet - herunder evt også kirkehistorie.
5102	Kunst	1		Udendørs kunst, som fx skulpturer, gavlmalier og land-art
6011	Bådplads	1		Fortøjningssted til både/joller.
6021	Rostadion	1		Område på sø til konkurrence roning.
6031	Umotoriseret sejlsads tilladt	1		Område, hvor det er tilladt at sejle i kano el. lign. Udpeges f.eks. på vandflade, hvor der ellers er generelt sejlforbud.
6042	Sejlsports- og roklub	1		Klubhus, hvorfra der udøves sejlsport.
6052	Kano- /kajakrasteplads	1	x	Rasteplads til kano- og/eller kajakfarer samt SUP (StandUpPaddleboard).
6062	Ophaler-/isætningsplads	1	x	Plads til isætning optagning af ikke motoriserede småbåde (kano, kajak o.lign.)
6071	Svajeplads	1		Svajeplads/Bøje med mulighed for opankning
6081	Vandscooter tilladt	1		Sejlsads med vandscooter tilladt. Dog i 300m-kystzonen kun vinkelret på kysten og med max 5 knob.
9981	Andet	1		Hvor andre facilitetsbetegnelser ikke er dækkende.
9991	Ukendt	1		Mangler viden om typen.

5800 Sæson (d_5800_saeson)

saeson_k	saeson	aktiv	Begrebsdefinition
1	Helårsåbent	1	Faciliteten er åbent hele året
2	Sæsonåbent	1	Faciliteten er åbent kun i sæsonen. Sæson/åbningstider kan noteres i beskrivelsesfeltet
7	Ej relevant	1	Angivelse af sæson er ikke relevant-
8	Andet	1	Andet
9	Ukendt	1	Mangler viden om fremkommeligheden

Facilitet_linje (5802)

Linjen registreres hvis muligt med snap til GeoDanmark-objekter. Der bør anvendes GeoDanmark-objekter/ortofotos i denne proces. Særligt objekttypen vejmidte kan bruges til at trace/kopiere.

Når længere ruter har flere ansvarlige for vedligehold, angives den organisation som er overordnet ansvarlig for den samlede rute, typisk vil det være kommunen.

Man skal også være konsekvent når man skriver navne på en rute, hvis den går på tværs af flere kommuner som f.eks. "Hærvejen". Navn på en bestemt strækning må gerne skrives i en kolonne "navndels" f.eks. "Viborg -Thorning". Cykelruter har deres officielle nummer, som skal skrives under strækn_nr.

Følger flere rutetyper f.eks. cykel- og en vandrerute samme forløb, så registreres de som to selvstændige ruter oveni hinanden.

Feltnavn	Formål	Datatype	Værdiområde	Obligatorisk / Frit	Eksempel
rute_ty_k	Kode for rutetypen	Heltal	1-99	O	1
rute_ty	Typen af rute	Tekststreng	0-30 tegn	S	Skirute
rute_uty_k	Kode for undertypen af rute	Heltal	1-99	F	2
rute_uty	Undertypen af rute. Opdelt i forskellige nationale temaruter	Tekststreng	0-30 tegn	S	Kløversti
navn	Navn på ruten	Tekststreng	0-128 tegn	F	Krabbes skirute
navndels	Navn på delstrækningen af ruten	Tekststreng	0-128 tegn	F	Skovstrækningen
strækn_nr	Rutens officielle nummer	Tekststreng	0-128 tegn	F	N16
afm_rute_k	Kode for afmærkning af rute			F	D_basis_ja_nej
afm_rute	Afmærket rute			S	
laengde	Længde af strækningen i km	Decimal tal	0,1-500,9	F	5,5
beskrivels	Kort tekst som beskriver faciliteten.	Tekststreng	0-254 tegn	F	Der er mange orkideer på engen.
lang_beskr	Lang tekst som beskriver faciliteten	Tekststreng	0-1000 tegn	F	Der er mange orkideer på engen. De er fredet og må ikke graves op eller plukkes.

uk_k_beskr	Engelsk, kort tekst som beskriver faciliteten	Tekststreng	0-254 tegn	F	There are many orchids on the meadow. They are protected and must not be dug up or picked. In the summer, the path can be very wet.
uk_l_beskr	Engelsk, lang tekst som beskriver faciliteten	Tekststreng	0-1000 tegn	F	There are many orchids on the meadow.
d_k_beskr	Tysk, kort tekst som beskriver faciliteten	Tekststreng	0-254 tegn	F	Es gibt viele Orchideen auf der Wiese. Sie sind geschützt und dürfen nicht ausgegraben oder abgeholt werden. Im Sommer kann der Weg sehr nass sein.
d_l_beskr	Tysk, lang tekst som beskriver faciliteten	Tekststreng	0-1000 tegn	F	Es gibt viele Orchideen auf der Wiese.
ansvar_org	Navn på vedligeholdsansvarlig organisationen.	Tekststreng	0-128 tegn	F	Ådalens venner
kontak_ved	Telefon og/eller mailadresse, evt. kontakforening. Ikke personfølsomme oplysninger!	Tekststreng	0-128 tegn	F	drift@aadalenvenner.dk
betaling_k	Kode for om faciliteten opkræver betaling ved brug	Heltal	1-3	F	d_basis_ja_nej
betaling	Viser om faciliteten opkræver betaling ved brug	Tekststreng	0-7 tegn	S	Nej
belaeagn_k	Kode for belægning	Heltal	1-9	F	3
belaeagn	Belægning af/på stier m.v.	Tekststreng	0-30 tegn	S	Uden belægning
handicap_k	Kode for handicapegnet	Heltal	1-9	F	1
handicap	Handicapegnetheden af faciliteten	Tekststreng	0-40 tegn	S	Handicapegnet
ansva_v_k	Kodetal for overordnet ansvar for rutens vedligehold	Heltal	1-9	F	1
ansva_v	Hvem står for ansvaret for vedligehold	Tekststreng	0-30 tegn	F	Privat/forening
startpkt_x	X-koordinat for rutens startpunkt, EPSG 25832	Heltal	441000 - 894000	F	659.000
startpkt_y	Y-koordinat for rutens startpunkt, EPSG 25832	Heltal	6049000 - 6403000	F	6.092.000
slutpkt_x	X-koordinat for rutens slutpunkt, EPSG 25832	Heltal	441000 - 894000	F	712.332
slutpkt_y	Y-koordinat for rutens slutpunkt, EPSG 25832	Heltal	6049000 - 6403000	F	6.196.505
svaerhed_k	Kode for sværhedsgrad	Heltal	1-99	F	1
svaerhed	Sværhedsgrad på ruten	Tekststreng	0-30 tegn	S	Let
obs	Særlige opmærksomhedspunkter f.eks.: græssende dyr, vådt terræn o.s.v.	Tekststreng	0-254 tegn	F	Der kan være meget vådt om sommeren
kategori_k	Kode for kategori	Heltal	1-9	F	3
kategori	Kategori af rute	Tekststreng	0-30 tegn	S	National

certifi_k	Kode for om certificering som ruten har.	Heltal	0-99	F	4
certifi	Certificeret rute f.eks. fra https://www.wanderinstitut.de/premium-stadtwanderwege/ . Felt til at angive hvilken certificeringen den enkelte rute har.	Tekststreng	0-40 tegn	S	Premium – byvandrerute
hierarki_k	Kode for rutes hierarki	Heltal	1-9	F	2
hierarki	Hierarki af rute	Tekststreng	0-30 tegn	S	Sløjfe
folder_k	Kode for om der findes en folder			F	4.1.3_ja_nej
folder	Findes der en folder til ruten			S	
folde_link	Link til hjemmeside, hvor folder-filen kan ses	Tekststreng	0-1024 tegn	F	
foto_link1	Link til hjemmeside, hvor foto nr 1 kan ses	Tekststreng	0-1024 tegn	F	https://oplevel.favrskov.dk/sites/default/files/styles/blog_teaser/public/alling_audsigt.jpg?itok=FiEackOx&timestamp=1522749284
foto_link2	Link til hjemmeside, hvor foto nr 2 kan ses	Tekststreng	0-1024 tegn	F	https://oplevel.favrskov.dk/sites/default/files/styles/blog_teaser/public/alling_audsigt.jpg?itok=FiEackOx&timestamp=1522749284
filmlink	Link til hjemmeside, hvor film fra faciliteten kan ses	Tekststreng	0-1024 tegn	F	https://youtu.be/F1dijaULoBo
gpx_link	Link til hjemmeside, hvor gps-filen kan hentes.	Tekststreng	0-1024 tegn	F	
adr_id	Entydig databasenøgle fra det officielle adresseregister. For startadressen på ruten	UUID (128 bit)	16 bytes	F	E6AB20EA-67E4-4C11-A051-B50A084788A3
link	URL-link	Tekststreng	0-1024 tegn	F	https://drift.kortinfo.net/Map.aspx?page=Friluftsliv&Site=Hjoerring
temakode	Kode for temanavn (det vil være 5802 for ruter)	Heltal	5000-7999	O	5802
temanavn	Temanavn	Tekststreng	0-128 tegn	S	t_5802_fac_li_t
cvr_kode	CVR-kode på ansvarlig myndighed	Heltal	10000000-99999999	O	29189641

cvr_navn	CVR-navn på ansvarlig myndighed	Tekststreng	0-128 tegn	S	Hjørring kommune
kommu_kode	3-cifret kommunenr.	Heltal	100-999	S	860
bruger_id	Kommunens navn.	Tekststreng	0-128 tegn	O	Hjørring kommune
oprindkode	Kode for oprindelse for objekt	Heltal	0-11	O	1
oprindelse	Oprindelse for objekt	Tekststreng	0-35	S	Ortofoto
statuskode	Kode for gældende status	Heltal	0-4	O	3
status	Gældende status	Tekststreng	0-30	S	Gældende / Vedtaget
off_kode	Kode for Tilgængelighed	Heltal	1-3 (default = 1)	O	1
offentlig	Tilgængelighed	Tekststreng	0-60	S	Synlig for alle
noegle	Fremmed nøgle til objektet i en anden databasetabel.	Tekststreng	0-128 tegn	F	12853468A
note	Bemærkning	Tekststreng	0-254 tegn	F	Smukfest plads nr. 2

Temaspecifikke kodelister til linje

5802 Rutetype (d_5802_rutetype)

rute_t_k	rute_ty	aktiv	UIN	Begrebsdefinition
1	Skirute	1	x	Skiløbsrute på afmærkede og uafmærkede ruter i naturen.
2	Løberute	1	x	Løberute på afmærkede og uafmærkede ruter langs veje og i naturen.
3	Cykelrute	1	x	Rute for cykler, afmærket på kort og evt. i terræn.
4	Mountainbikerute	1	x	Afmærket eller uafmærket rute for mountainbikes.
5	Vandrerute	1	x	Rute velegnet til vandring.
6	Motionsrute	1		Rute udpeget til motionsformål - typisk løb eller gang.
7	Undervandsrute	1		Afmærket eller uafmærket rute under vand for snorkeldykkere/dykkere.
8	Riderute	1	x	Afmærket eller uafmærket rute til færdsel til hest.
9	Sejlrute	1	x	Afmærket eller uafmærket rute for kano- og kajak-sejlad. Men bruges <u>kun</u> hvor der er en udvidet ret til at sejle eks.vis på visse vandløb / søer og ikke hvor alle må sejle efter de alm. adgangsregler eks.vis. langs kysten.
13	Margueritruten	1	x	Skiltet rute forbi seværdigheder og smuk natur. Tiltænkt til biler og motorcyklister. Store dele også velegnet for cyklister.
14	Trec-bane	1		Rideaktivitetsbane i naturen for heste og ryttere.
98	Andet	1		Hvor andre facilitetsbetegnelser ikke er dækkende.
99	Ukendt	1		Mangler viden om rutetypen.

5802 Rute undertype (d_5802_rute_uty)

Sundhedsspor, kløversti, hjertestesti og spor i landskabet kan kun bruges til vandreruter, mens panoramarute er egnet kun til cykelruter. Det er frivilligt at registrerer den oplysningen, men det er en god ide at gøre det, på den måde så kan alle se hvor vi har forskellige temaruter.

rute_uty_k	rute_uty	aktiv	Begrebsdefinition
1	Sundhedsspor	1	Sundhedsspor er Naturstyrelsens landsdækkende koncept. Et sundhedsspor er en afmærket naturroute på 1-2½ km, som kan gås eller løbes på tid. Ved ruterne er der sat tavler op, som viser BMI og kondital ift.tid og alder.
2	Kløversti	1	Kløverstier er Friluftsrådets landsdækkende koncept. En Kløversti består af fire ruter, der alle udgår fra en centralt placeret Kløversti pæl. Hver af de fire ruter har en bestemt længde og farve, afmærket med Friluftsrådets Kløversti logo.
3	Hjertestesti	1	Hjertestier er Hjerteforeningens landsdækkende koncept. En hjertestesti er en afmærket motionsroute, hvor der langs ruten er opsat skilte med Hjerteforeningens logo.
4	Spor i landskabet	1	Spor i Landskabet er spor er "Spør i Landskabets" landsdækkende koncept. Sporene bliver lavet på baggrund af en frivillig aftale med lodsejerne om vandreadgang på deres private jord. Sporene er normalt ikke markerede men skal findes via foldere/hjemmeside.
5	Panoramarute	1	Dagsture koblet på de nationale cykelruter. Ruten skal være en rundtur og være mellem 20 og 50 km lang.
8	Andet	1	Andet
9	Ukendt	1	Mangler viden om rutetype






Belægning (d_basis_belægning)

belægning_kode	Belægning	aktiv	Begrebsdefinition
1	Fast belægning	1	Fast belægning, som fx asfalt, brolægning og beton
2	Løs belægning	1	Løs belægning, som fx perlesten, stenmel
3	Uden belægning	1	Uden belægning, som fx natursti, skovsti og trampet sti, strand.
8	Andet	1	Andet
9	Ukendt	1	Mangler viden om belægning

5802 Sværhedsgrad (d_5802_svaerhed)

Benyt kun sværhedsgrad der passer med typen, så kode 1 - Meget let og 5- Ekstrem er kun til MBT-ruter. Se uddybende beskrivelser om sværhedsgrad til MTB-ruter ned under tabellen.

svaerhed_k	svaerhed	aktiv	Begrebsdefinition
1	Meget let	1	MTB: MTB rytter nybegynder/uden grundlæggende færdigheder
2	Let	1	Vandreruter: Asfalt, stenmel eller andet fast underlag. Fortrinsvis flad rute, moderate stigninger ingen stejle op og nedgange. Cykelruter: Landeveje og cykelstier, asfalt underlag, ingen eller få/korte svære passager, egnet til ryttercykel. MTB: MTB rytter med grundlæggende færdigheder
3	Middel/Moderat	1	Vandreruter: Blandet underlag f.eks. asfalt, stenmel eller andet fast underlag, men også mere udfordrende og blødt underlag i form af f.eks. skovstier og spor. Mere udfordrende stigninger og nedgange kan forekomme (varieret terræn!), med broovergange, klaplåger, trapper og lignende. Cykelruter: Blanding af asfalt og grusveje, kan indeholde sværere passager, egnet til turcykling. MTB: Den øvede MTB rytter
4	Svær/udfordrende	1	Vandreruter: Trampestier i åbent og lukket terræn - skove, kyster mv. Udfordrende stigninger og nedgange kan forekomme (stejlt terræn), med stenter, gangbrædder, trin og lignende. Mange typer af udfordringer kan forekomme. Cykelruter: Forvent skovveje og mindre vedligeholdte spor, bedst egnet til kraftigere turcykler med brede dæk. MTB: Ekspert MTB rytter
5	Ekstrem	1	MTB: Specialiserede discipliner og ofte højrisiko MTB kørsel
8	Andet	1	Andet
9	Ukendt	1	Mangler viden om sværhedsgraden

Sværhedsgrad	Velegnet til	Sporet
	Meget let Alle på MTB	Grusveje og brede grusstier. Relativ flad med moderate stigninger.
	Let MTB rytter med grundlæggende færdigheder	Grusveje og singletracks. Moderate stigninger, men kan omfatte korte stejle strækninger. Belægningen kan være løs, mudret, ujævn med mindre rødder og sten.
	Middel Den øvede MTB rytter	Udfordrende op- og nedkørsler. Forvent drops, huller, større rødder og sten, snævre passager og singletracks. Alle forhindringer kan køres med fuld jordkontakt ved lav hastighed.
	Svær Ekspert MTB rytter	Stejle og meget udfordrende op- og nedkørsler. Forvent større drops, hop, huller, rødder og sten med intense passager og singletracks. Ikke alle forhindringer kan køres med fuld jordkontakt.
	Ekstrem Specialiserede discipliner og ofte højrisiko MTB kørsel	Oftest en stejl downhill bane med store konstruerede forhindringer og hop m.m. Kræver særlig downhill- eller freeridecykel og benyttelse af sikkerhedsudstyr eks.vis. fullfacehjelm, rygskjold, halskrave, knæbeskyttere, handsker og briller.

5802 Kategori (d_5802_kategori)

kategori_k	kategori	aktiv	Begrebsdefinition
1	Lokal	1	En lokal rute er planlagt af en eller flere kommuner. En lokal rute er typisk beregnet til udflugts eller hverdagsture, dvs. kortere rundture eller direkte ture mellem bolig og arbejdsplads / skole / indkøbsmuligheder.
2	Regional	1	En regional rute forløber gennem flere kommuner. En regional rute er typisk længere end dagsture.
3	National	1	En national rute er af national betydning, og går gennem flere landsdele (for cykelruter mindst 200 km lang).
7	Ej relevant	1	Ikke relevant for dette objekt.
8	Andet	1	Andet
9	Ukendt	1	Mangler viden om kategori

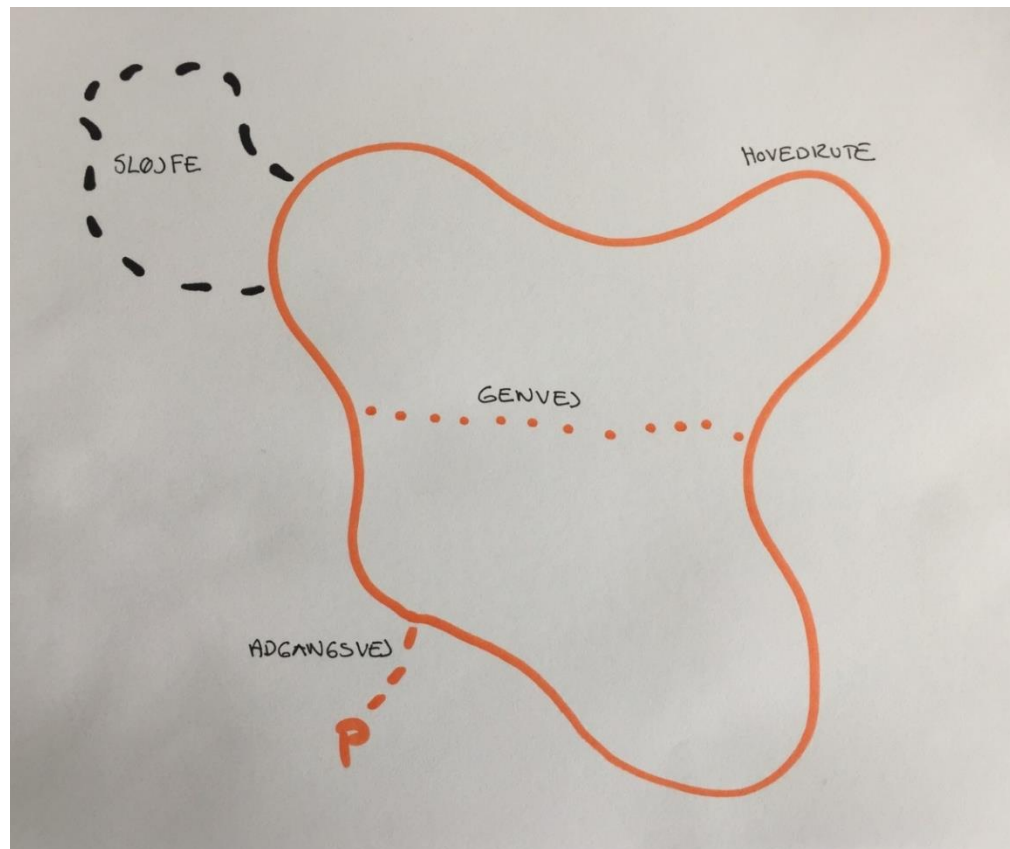
5802 Certificeret (d_5802_certifi)

certifi_k	certifi	aktiv	Begrebsdefinition
0	Ikke certificeret	1	Ej certificeret
1	Premiumrute - rundvandrerute	1	Vandrerute certificeret af Deutsches Wanderinstitut. https://www.wanderinstitut.de/deutsches-wandersiegel/premiumwegtypen/
2	Premiumrute - let-vandrerute	1	Vandrerute certificeret af Deutsches Wanderinstitut. https://www.wanderinstitut.de/premium-spazierwanderwege/
3	Premiumrute - langdistancerute	1	Vandrerute certificeret af Deutsches Wanderinstitut. https://www.wanderinstitut.de/deutsches-wandersiegel/premiumwegtypen/
4	Premiumrute - byvandrerute	1	Vandrerute certificeret af Deutsches Wanderinstitut. https://www.wanderinstitut.de/premium-stadtwanderwege/
5	Leading Quality Trail	1	Vandrerute certificeret efter European Ramblers Associations ordning. https://www.era-ewv-ferp.org/lgt/
6	Kvalitetssti - Vandresti	1	Vandrerute godkendt af Dansk Vandrelaug https://dvl.dk/kvalitetssti/
7	Kvalitetssti - Natursti	1	Vandrerute godkendt af Dansk Vandrelaug https://dvl.dk/kvalitetssti/
8	Kvalitetssti - Kultursti	1	Vandrerute godkendt af Dansk Vandrelaug https://dvl.dk/kvalitetssti/
9	Kvalitetssti - Gastronomisk sti	1	Vandrerute godkendt af Dansk Vandrelaug https://dvl.dk/kvalitetssti/
10	Kvalitetssti - Familiesti	1	Vandrerute godkendt af Dansk Vandrelaug https://dvl.dk/kvalitetssti/
11	Kvalitetssti - Komfortsti	1	Vandrerute godkendt af Dansk Vandrelaug https://dvl.dk/kvalitetssti/
12	Kvalitetssti - Bysti	1	Vandrerute godkendt af Dansk Vandrelaug https://dvl.dk/kvalitetssti/
98	Anden	1	Anden certificering
99	Ukendt	1	Mangler viden om certificering

5802 Hierarki af rute (d_5802_hierarki)

Se forklarende tegningen nedenfor tabellen.

hierarki_k	hierarki	aktiv	Begrebsdefinition
1	Hovedrute	1	Den primære rute.
2	Sløjfe	1	Ekstra sløjfer på en hovedrute.
3	Genvej	1	Forbindelse som afkorter en hovedrute.
4	Adgangssti	1	Forbindelse til en hovedrute, en facilitet eller seværdighed.
8	Andet	1	Andet
9	Ukendt	1	Mangler viden om hierarki



Basis kodelister

Ja_nej (d_basis_ja_nej)

ja_nej_kodede	ja_nej	aktiv	Begrebsdefinition
0	Nej	1	"NEJ"
1	Ja	1	"JA"
2	Blandet	1	Hvor både ja og nej gælder for objektet
3	Ukendt	1	Mangler viden til at kunne udfylde værdien med ja eller nej.

Handicapegnet (d_basis_handicapegnet)

handicapegne	handicapegnet	aktiv	Begrebsdefinition
1	Handicapegnet	1	Faciliteten er egnet for handicappede, primært kørestolsbrugere og gangbesværede. Herunder faciliteter som er markeret med mærkningsordning www.godaggang.dk og/eller certificeret efter andre ordninger.
2	Delvist handicapegnet	1	Der er taget hensyn til adgang for handicappede primært gangbesværede og kørestolsbrugere. Det betyder at der er adgang med kørestol og at stedet er rimeligt handicapegnet, uden at alle normerne for tilgængelighed for handicappede nødvendigvis er overholdt.
3	Ikke handicapegnet	1	Der er ikke taget hensyn til adgang for handicappede. Det betyder, at adgang med f.eks. kørestol kan være vanskelig.
8	Andet	1	Andet
9	Ukendt	1	Mangler viden om egnethed for handicappede.

Ansvar for vedligehold (d_basis_ansvar_v)

Ansvar_v_k	ansva_vedl	aktiv	Begrebsdefinition
1	Privat/forening	1	Vedligeholdes af privatpersoner/organisationer/foreninger og lign.
2	Kommune	1	Vedligeholdes af kommune.
3	Staten	1	Vedligeholdes af staten eller en myndighed under staten f.eks. Naturstyrelsen.
8	Andet	1	Andet
9	Ukendt	1	Mangler viden om ansvar for vedligehold.

Oprindelse (d_basis_oprindelse)

oprindkode	oprindelse	aktiv	Begrebsdefinition
0	Ikke udfyldt	1	Ej udfyldt
1	Ortofoto	1	Der skelnes ikke mellem forskellige producenter og forskellige årgange
2	Matrikelkort	1	Matrikelkort fra GST. Det forudsættes, at der benyttes opdaterede matrikelkort for datoen for planens indberetning
3	Opmåling	1	Kan være med GPS, andet instrument el. lign. Det er ikke et udtryk for præcision, men at det er udført i marken
4	GeoDanmark / Tekniske kort	1	GeoDanmark, DTK, Danmarks Topografiske kortværk eller andre raster kort samt kommunernes tekniske kort eller andre vektorkort.
5	Modelberegning	1	GIS analyser eller modellering
6	Tegning	1	Digitaliseret på baggrund af PDF, billede eller andet tegningsmateriale
7	Felt-/markbesøg	1	Registrering på baggrund af tilsyn i marken
8	Borgeranmeldelse	1	Indberetning via diverse borgerløsninger - eks. "Giv et praj"
9	Luftfoto (historiske 1944-1993)	1	Luftfoto er kendetegnet ved ikke at have samme nøjagtighed i georefereringen, men man kan se en del ting, der ikke er på de nuværende ortofoto.
10	Skråfoto	1	Luftfoto taget fra de 4 verdenshjørner
11	Andre foto	1	Foto taget i jordhøjde - "terræn foto" (street-view, sagsbehandlerfotos, borgerfotos m.v.) Her er det meget tydeligt at se de enkelte detaljer, men også her kan man normalt ikke direkte placere et punkt via fotoet, men må gøre det via noget andet.
12	3D	1	Laserscanning, Digital terrænmodel (DTM) afledninger, termografiske målinger (bestemmelse af temperaturforskelle) o.lign.

Status (d_basis_status)

statuskode	aktiv	status
0	1	Ukendt
1	1	Kladde
2	1	Forslag
3	1	Gældende / Vedtaget
4	1	Ikke gældende / Aflyst

Offentlig (d_basis_offentlig)

off_kode	aktiv	offentlig
1	1	Synlig for alle
2	1	Synlig for den ansvarlige myndighed
3	1	Synlig for alle myndigheder, men ikke offentligheden